
Treffpunkt Ruhrgebiet
„Junioren" machen sich für Essen stark
STERKRADE
ÖSTER-FELD
BATEN-BROCK
HESSLER
FELDMARK
KATERNBG
ALTEN ESSEN
STOPPEN-BERG
ESSEN
GEO HAUS
FRÖHNHSN
MÜLHEIM
Herz für die Kunst
150 Jahre IHK
Ruhrwirtschaft auch ne
Zahl der Firmen steigt

GEOHAUS

PRÄZISION IN TECHNIK UND RECHT

Geoinformation dient als Grundlage für viele wirtschaftliche und verwaltungstechnische Prozesse. Egal ob es sich um eine Grundstücksgrenze, den Wert einer Baulast für ein Grundstück, den Aufenthalt eines Fahrzeugs oder die hochpräzise Dokumentation von Maschinenteilen handelt, dies alles sind Informationen, die über einen Raum- und Zeitbezug unsere Umwelt und Zivilisation beschreiben.

GEOhaus besteht aus Experten verschiedener Berufe, welche die unterschiedlichen Aspekte von Geoinformation in der gesamten Breite von rechtlichen bis technischen Fragestellungen bearbeiten.

Lassen Sie sich überzeugen!

Geoinformation provides a basis for many processes in economy and government. Property boundaries, the value of an public easement, the actual position of a truck or the precise documentation of industrial machine parts: all these are examples for information that references coordinates in space and time and describe our environment and civilization.

GEOhaus is built up on experts of different professions, who work with the different aspects of geoinformation from judicial to technical questions.

See for yourself!

GEOHAUS

VERMESSUNGSTECHNISCHE BAUBETREUUNG

- Lageplan zu Planungszwecken
- Lageplan zum Baugesuch
- Absteckungen
- Bescheinigungen
- Katasteraufgaben
- Fotorealistische 3D-Visualisierung

SEQUENT CONTROL OF GEOMETRY

- Digital Terrain & Inventory
- Authorized Siteplan for Building Application
- Staking out of the Building
- Public Certifications of Inspections
- Cadastral Building Survey
- Fotorealistic 3D-Visualization

LIEGENSCHAFTSBEWERTUNG & BEWEISSICHERUNG

- FlyBy-Bewertung
- Verkehrswertgutachten
- Beleihungswertgutachten
- Spezialgutachten
- Mietflächenaufmaß
- WEG-Unterlagen
- Gebäudebestandsdokumentation
- Beweissicherung
- Due Diligence

REAL ESTATE ASSESSMENT & PERPETUATION OF EVIDENCE

- FlyBy Evaluation
- Market Value Reports
- Mortgaging Reports
- Special Reports of Values
- Rental Area Survey
- Documents for Condominium
- As Built Documentation
- Perpetuation of Evidence
- Due Diligence

BAURECHT & ERSCHLIESSUNG

- Städtebauliches Konzept
- Bebauungsplan-Verfahren
- Erschließungsverträge
- Erschließungsplanung
- Bauüberwachung
- Vergabemitwirkung
- Erdmassenberechnung

BUILDING LAW & LAND DEVELOPMENT

- Urbanistic Concepts
- Legally Binding Land Use Plan
- Land Development Contracts
- Land Development Planning
- Site Supervision
- Performance of Tender
- Calculation of Excavation Masses

STRATEGISCHE BERATUNG FÜR GRUNDBESITZ

- Grundstücksmatrix
- Grundstücksdiagnose
- Umwelttechnische Bewertung
- Strategisches Eigentumskonzept
- Fachjuristische Bewertung
- Private Bodenordnung
- Entwicklungsberatung
- An- und Verkaufberatung

STRATEGIC ADVICE FOR REAL ESTATE

- Real Estate Guide Book
- Real Estate Property Scan
- Environmental Assessment
- Landmanagement Policy
- Legal Assessment
- Private Land Reallocation
- Development Consulting
- Purchase & Sales Consulting

PRÄZISIONSMESSTECHNIKEN

- Laserscanning
- High Rack Inspekt
- Schienenweg-Analyse
- Kranbahn-Analyse
- Langzeitüberwachung
- Deformationsanalysen
- Neigungs- und Ebenheitskontrolle

PRECISE MEASUREMENT TECHNIQUES

- Laserscanning
- High Rack Inspect
- Rail Track Determination
- Crane Track Analysis
- Periodical Long Term Measurements
- Deformation Analysis
- Slope and Flatness Control

Hansa Luftbild
German Air Surveys

WELTWEITE GEOINFORMATION

- Kataster-, Adress- und Steuer-Systeme
- Planung und Begleitung von Infrastruktur
- Geoinformation für Staat und Verwaltung
- Bild- und Laser-Befliegung
- Mobile Mapping und UAV

GLOBAL GEOINFORMATION

- Cadastre, Address and Tax Management Systems
- Planning and Consulting of Infrastructure Projects
- Geo-information for Government and Administration
- Aerial Image and Laser Data
- Mobile Mapping and UAV



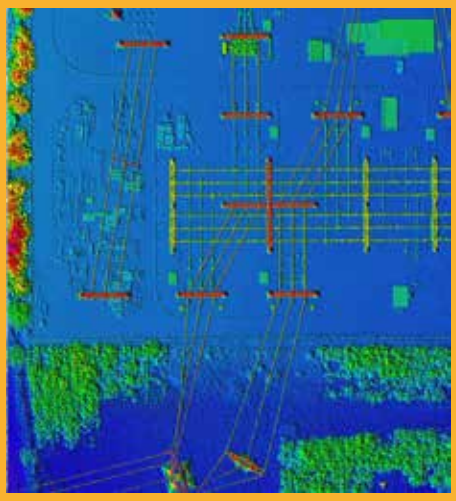



GEOINFORMATIONS-SYSTEME

- Geohaus GIS®
- Geobox Office
- Projektraum Geohaus-online
- System Geometer
- Tourenplanung und -kontrolle
- Disponenzunterstützung
- Flottenmanagement geobox-smart.de
- Zustandsorientierte Erhebung

GEOINFORMATION-SYSTEMS

- Geohaus GIS®
- Geobox Office
- Geohaus-online Platform
- System Geometer
- Tour Planning und Control
- Workforce Management
- Fleet Management portal geobox-smart.de
- State oriented Mapping

ORTUNG & TELEMETRIE

- Laser-Ortungssysteme
- GNSS-Ortungssysteme
- System Geobox smart
- Cargoport®
- Identifikation und Klassifikation im Verkehr
- Automatische Füllstandsbestimmung

RANGING & TELEMETRY

- Laser ranging system
- GNSS positioning system
- System Geobox smart
- Cargoport®
- Identification and classification in the traffic flow
- Autonomous fill level detection

UNTERNEHMENSPROFIL

Als Gruppe mittelständischer Unternehmen sind wir eng mit unseren Mitarbeitern und Kunden verwoben. Wir verstehen GEOhaus als Ort der interdisziplinären Zusammenarbeit. Das beinhaltet auch viele Kooperationen mit Partnern im ganzen Bundesgebiet sowie im Ausland.
Unsere Dienstleistungen sind als Produkte mit festem Inhalt und konstanter Qualität definiert. Es ist unser Anspruch, stets an der vordersten Front der Innovation zu stehen. Dies stellen wir in diversen Forschungsvorhaben unter Beweis.

As group of small and medium sized enterprises, we are interwoven strongly with our employees and clients. We understand GEOhaus as place of interdisciplinary work. This implies also much cooperation with partners all over Germany and Europe. Our services are defined as products with fixed content and constant quality. We claim to stand always in the first row of innovation, what we prove in diverse research projects.

Environmental and Quality Standards Certification
ESC
Zertifiziert nach
DIN EN ISO 9001:2008

GEOHAUS

Löhberg 78
D-45468 Mülheim an der Ruhr

Tel.: +49 (0) 208 45000-0
Fax: +49 (0) 208 45000-32
E-Mail: dr.schuster@geohaus.de
Web: www.geohaus.de